

COMMUNE DE CINQUEUX  
(OISE)

PLAN LOCAL D'URBANISME

DECOUPAGE EN  
ZONES  
ET  
RISQUES NATURELS

2bis

Vu pour être annexé à la délibération en  
date du:

Prescrit le:

Arrêté le:





Approuvé le:

Modifié le:

*Bureau  
d'études*

*S.A.R.L. "Aménager le territoire Urbaniste"  
15, rue Des Veneurs- 60200 COMPIEGNE  
Tél 03 44 20 04 52 - Fax 03 44 86 88 37*

# Légende

-  Sensibilité remontée de nappe : aléa fort
-  Sensibilité remontée de nappe : aléa moyen
-  Zone B1 : aléa fort de retrait / gonflement des argiles
-  Zone B1 : aléa moyen de retrait / gonflement des argiles

Autres figurés : voir plan de découpage en zones

